

O Futuro de Minas passa pela Assembléia



PPAG

**Plano Plurianual de
Ação Governamental
2008/2011**



**Plano Plurianual de
Ação Governamental – PPAG**



ASSEMBLÉIA DE MINAS
O Poder do Cidadão

O futuro de Minas passa pela Assembleia

Revisão do PPAG 2008-2011

Projeto Estruturador: ProAcesso

Órgão Responsável: Secretaria de Estado de
Transportes e Obras Públicas

Gerente do Projeto: Marcos Antônio Frade



Objetivo do Projeto

Propiciar a ligação pavimentada de todos os municípios mineiros.



Escopo do Projeto

Melhoria da acessibilidade de 225 municípios de pequeno porte (sendo 219 de responsabilidade do Estado de Minas Gerais e 6 do DNIT), através da pavimentação de suas ligações à rede rodoviária principal.




**Plano Plurianual de
Ação Governamental – PPAG**



ASSEMBLÉIA DE MINAS
O Poder do Cidadão

O futuro de Minas passa pela Assembleia

Monitoramento Exercício 2009 Janeiro a agosto



Plano Plurianual de Ação Governamental – PPAG



ASSEMBLÉIA DE MINAS
O Poder do Cidadão

O futuro de Minas passa pela Assembleia

Ação: 1306 - MELHORIA DA ACESSIBILIDADE DE MUNICÍPIOS DE PEQUENO PORTE

Produto: *MUNICÍPIO ATENDIDO*

Unidade de Medida: *MUNICÍPIO*

Regiões	Físico			Financeiro		
	Programado PPAG	Executado Jan a Ago	%	Programado PPAG	Executado Jan a Ago	%
Alto Paranaíba	0	0	0,00	0,00	2.270,00	-
Central	1	2	200,00	30.993.932,00	23.264.529,72	75,06
Centro Oeste	1	0	0,00	83.183.801,00	2.155.017,92	2,59
Estadual	0	0	0,00	0,00	19.856.168,90	-
Jequitinhonha / Mucuri	1	2	200,00	92.443.775,00	146.863.416,31	158,87
Mata	4	5	125,00	121.077.063,00	33.496.965,91	27,67
Noroeste de Minas	0	0	0,00	0,00	9.225.982,03	-
Norte de Minas	2	6	300,00	92.443.775,00	101.530.513,67	109,83
Rio Doce	6	3	50,00	92.443.776,00	45.197.517,15	48,89
Sul de Minas	16	0	0,00	73.520.326,00	22.187.308,32	30,18
Triângulo	0	0	0,00	0,00	9.330,00	-
Total	31	18	58,06	586.106.448,00	403.789.019,93	68,89



Plano Plurianual de Ação Governamental – PPAG



ASSEMBLÉIA DE MINAS
O Poder do Cidadão

O futuro de Minas passa pela Assembleia

Ação: 1307 - MELHORIA DE LIGAÇÕES E ACESSOS EM RODOVIAS DO VALE DO RIO DOCE

Produto: EXTENSÃO DE RODOVIA RECUPERADA **Unidade de Medida:** QUILÔMETRO

Regiões	Físico			Financeiro		
	Programado PPAG	Executado Jan a Ago	%	Programado PPAG	Executado Jan a Ago	%
Central	40	7	17,50	15.007.850,00	10.255.932,67	68,34
Estadual	0	0	0,00	0,00	1.941.661,50	-
Rio Doce	87	51	58,62	25.992.150,00	25.246.178,03	97,13
Total	127	58	45,67	41.000.000,00	37.443.772,20	91,33



Plano Plurianual de Ação Governamental – PPAG




ASSEMBLÉIA DE MINAS
O Poder do Cidadão

O futuro de Minas passa pela Assembleia

Ação: 1308 - OBRAS DE PAVIMENTAÇÃO DE LIGAÇÕES RODOVIÁRIAS EM CONVÊNIO COM A UNIÃO

Produto: RODOVIA MELHORADA/PAVIMENTADA **Unidade de Medida:** QUILÔMETRO

Regiões	Físico			Financeiro		
	Programado PPAG	Executado Jan a Ago	%	Programado PPAG	Executado Jan a Ago	%
Rio Doce	1	0	0,00	10.000,00	0,00	0,00
Total	1	0	0,00	10.000,00	0,00	0,00



Plano Plurianual de Ação Governamental – PPAG



ASSEMBLÉIA DE MINAS
O Poder do Cidadão


O futuro de Minas passa pela Assembleia

Ação: 1352 - MELHORIA DE ACESSO AOS PARQUES

Produto: VIA DE ACESSO MELHORADA

Unidade de Medida: QUILOMETRO

Regiões	Físico			Financeiro		
	Programado PPAG	Executado Jan a Ago	%	Programado PPAG	Executado Jan a Ago	%
Central	7	0	0,00	3.479.805,00	0,00	0,00
Estadual	0	1	-	0,00	1.832.365,91	-
Mata	56	13	23,21	26.894.341,00	4.139.477,63	15,39
Norte de Minas	0	0	0,00	0,00	33.061,14	-
Rio Doce	9	6	66,67	4.259.722,00	1.074.005,51	25,21
Sul de Minas	18	0	0,00	8.663.132,00	0,00	0,00
Total	90	20	22,22	43.297.000,00	7.078.910,19	16,35



**Plano Plurianual de
Ação Governamental – PPAG**



ASSEMBLÉIA DE MINAS
O Poder do Cidadão

O futuro de Minas passa pela Assembleia

Revisão do PPAG

2008 – 2011

Exercício 2010



Plano Plurianual de Ação Governamental – PPAG



ASSEMBLÉIA DE MINAS
O Poder do Cidadão

O futuro de Minas passa pela Assembleia

Observações:

Status	Acesso
Em Licitação	22
Em Contratação	3
Contratada	3
Em Andamento	82
Concluída	109
DNIT ⁽¹⁾	6
Total	225

(1) No acesso para Dom Bosco, 10,6km são de responsabilidade do Estado e a obra encontra-se em andamento. Os 26,7km restantes estão dependendo de execução pelo DNIT (Rodovia Federal BR-251).