

Parque Metropolitano da Serra do Curral

Audiência Pública – Comissão de Meio Ambiente

Gabriel Azevedo

PRESIDENTE

Câmara dos Vereadores
de Belo Horizonte

Caligrafia.BHTE

Belo Horizonte nasceu aos pés da Serra do Curral e foi construída na sua direção.

Está localizada entre Belo Horizonte, Nova Lima, Sabará, Brumadinho e Ibirité.

Patrimônio municipal e federal, com tombamento pelo Instituto Patrimônio Histórico e Artístico Nacional (IPHAN) e pela Prefeitura de BH em sua área de jurisdição. O processo para tombamento estadual segue em curso.



O Parque Metropolitano da Serra Do Curral

5.256 hectares – segunda maior floresta em área urbana do Brasil - Belo Horizonte, Sabará e Nova Lima

PROPOSTA INICIAL DE ÁREA:

Parque Fort Lauderdale, Juscelino Kubitschek, Lagoa Seca, Mangabeiras e Serra do Curral, na região Centro-Sul, e o Aggeio Pio Sobrinho, na região Oeste de Belo Horizonte.


Além de 3 unidades de conservação estaduais: Parques da Baleia, Rola-Moça e APA Sul.

No Belvedere o terreno de 70 hectares da extinta Rede Ferroviária Federal foi integrado ao espaço.

Mata Natural do Morro do Elefante (Nova Lima);

Mata Natural do Morro do Pires (Nova Lima);

Mata Natural da Serra do Souza (Nova Lima);





OURO PRETO

UNIÃO

ITACOLOMI

ALÍPIO DE MELO

CIDADE NOVA

Sabará

GLÓRIA

Belo Horizonte

Carvalho de Brito

FUNCIONÁRIOS
SAVASSI

ESTORIL

BELVEDERE

BURITIS

VILA DA SERRA

VALE DO SERENO

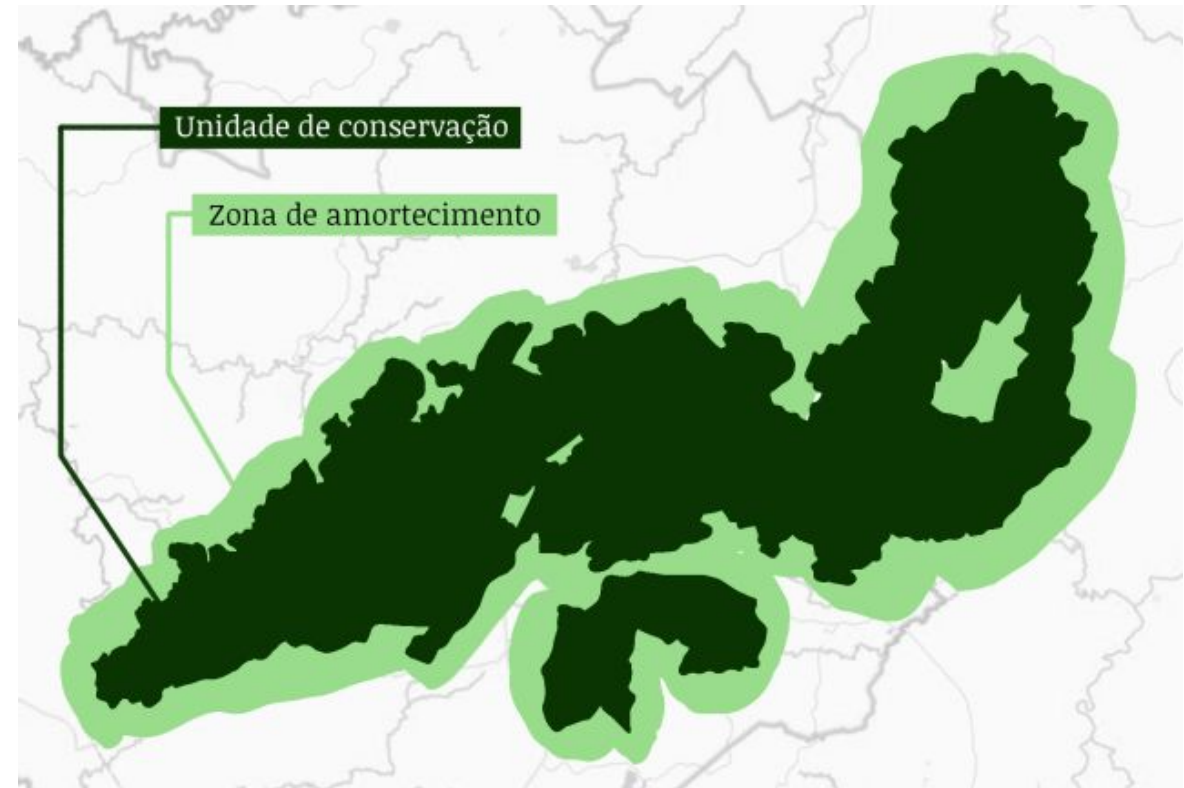
Nova Lima

ÁREA DO PARQUE

***Buffer zone* - Zona-tampão ou Zona de amortecimento**

“Entorno de uma unidade de conservação, onde as atividades humanas estão sujeitas a normas e restrições específicas, com o propósito de minimizar os impactos negativos sobre a unidade”. *Lei do SNUC (9.985/2000)*

- Poluição, avanço da ocupação humana, ruído, por exemplo.



Parna dos Veadeiros

Parque Metropolitano de Santiago - Parquemets

- Abriga o Cerro San Cristóbal e é uma das principais atrações turísticas de Santiago e um dos maiores parques urbanos do mundo.
- Grandes áreas verdes, espaço de lazer e práticas esportivas, além do Zoológico.
- Mirante de Santiago.




Parque Metropolitano de Pituáçu

- Espaço de lazer, cultura, entretenimento e esportes para a população de Salvador.
- Maior reserva ecológica de Salvador - lagoa de Pituáçu, a maior da área metropolitana.
- Espaço de reflorestamento de área de Mata Atlântica.



Parques urbanos pelo mundo



Chugach State Park - Alasca.
Maior parque urbano do mundo





Table Mountain - Cidade do Cabo, África do Sul
Segundo maior parque urbano do mundo

Atividades esportivas ao ar livre, espaços para eventos, comércio, áreas de alojamento.

Parques em Belo Horizonte

10,7 milhões de metros quadrados de áreas verdes, espalhados por 76 parques, além de jardins botânico e zoológico, centros de vivência agroecológica e, inclusive, cemitérios. Nessas reservas, estão abrigados exemplares de cerrado, mata atlântica e campos de altitude, onde são encontradas mais de 200 espécies de animais, mais de mil espécies vegetais e diversas nascentes que abastecem os córregos da Bacia do Rio São Francisco: cerca de 40 têm olhos d'água, córregos ou lagoas. Fonte: Jornal Estado de Minas



- 
- **Será Administrado pelo IEF** – Instituto Estadual de Florestas
 - **Conselho Consultivo:** governo estadual, assembleia legislativa e administrações dos municípios atinentes e membros da sociedade civil, para a gestão do Parque, observadas as normas federais para unidades de conservação.
 - **A finalidade do Parque é a preservação da área,** bem como sua utilização para o lazer, com a realização de eventos, atividades culturais e esportivas e área de pesquisa científica.

ESPAÇO VERDE PROTEGIDO ADEQUADO AO USO DA
POPULAÇÃO.

Passos para a implantação do Parque

1. Estudos técnicos – Secretaria de Estado de Meio Ambiente
2. Audiência pública – Comissão de Meio Ambiente
3. Construção do projeto
4. Tombamento Estadual
5. Apoio dos prefeitos de Belo Horizonte, Nova Lima e Sabará

